



Związek Mostowców Rzeczypospolitej Polskiej Oddział Wielkopolski

zaprasza na



# Siódme Motocyklowe Spotkanie Mostowców

## „MOTOMOSTOWCY 2017”

### Szczegóły planowanej trasy poniżej:

Start: Giewartów – Dom wypoczynkowy Pod Strzechą (GPS : N 52.388051, E 17.948427)  
 Cel: Dymaczewo Nowe – Hotel Szablewski (GPS: N 52° 23' 32", E 16° 75' 90")  
 Przez: Kaliska – taras widokowy KWB (GPS : N 52.423236, E 18.176740)  
 Żabno – Most kolejowy nad J. Mogileńskim (GPS : N 52.634539, E 17.953573)  
 Powidz – 33 Baza Lotnictwa Transportowego (GPS : N 52.386281, E 17.867602)

Dystans – około 220 km

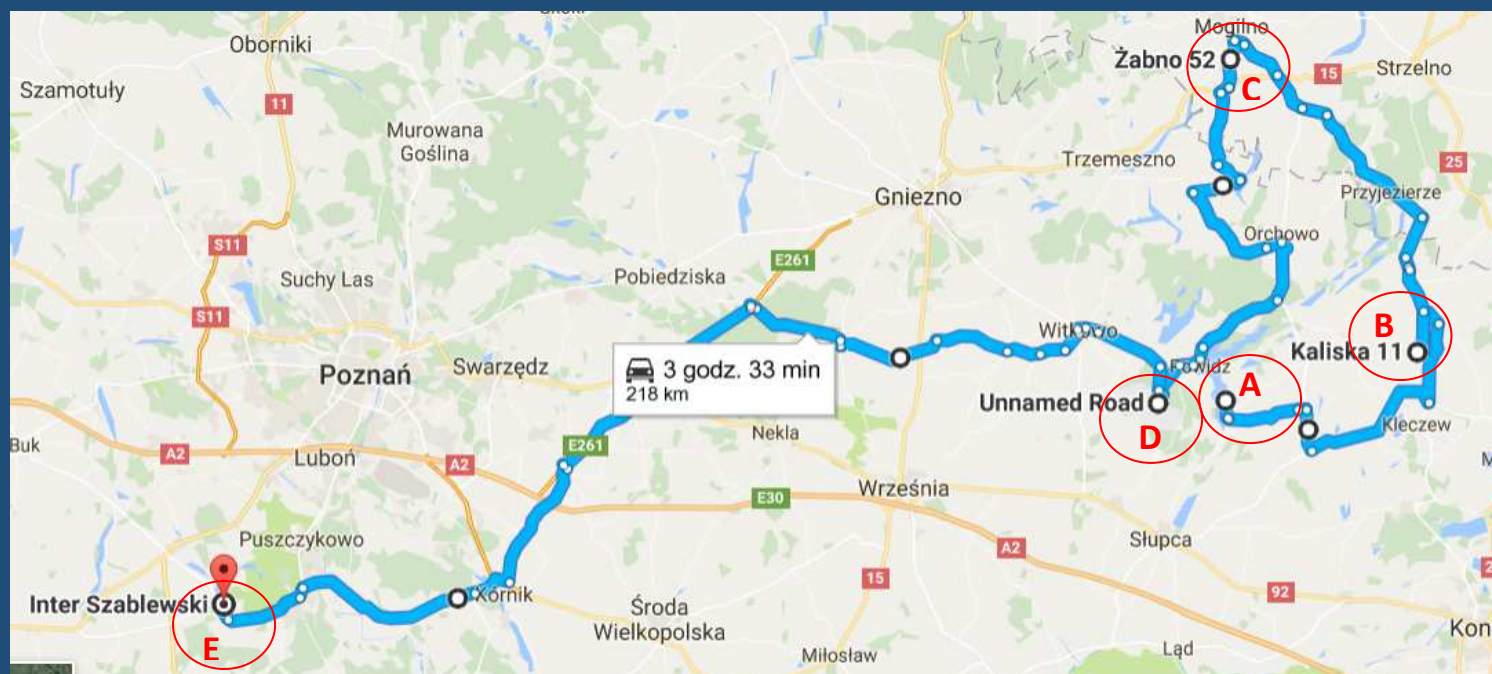
Czas jazdy ze zwiedzaniem: około 7 godzin

Prędkość przelotowa – około 90 km/h

Trudność: Średnia (trasa dość długa i męcząca)

### TRASA:

[A] Giewartów (dom wypoczynkowy Pod Strzechą) >>> Ostrowite >>> DW 262 kier. Sompolno >>> DW 263 kier. Sompolno >>> na rondzie 3 zjazd na Ostrowąż >>> Sławoszewek >>> Kopydlówek >>> [B] Kaliska (punkt widokowy KWB) >>> Wilczyn >>> Wójcin >>> Przyjezierze >>> Gębice >>> DW 262 kier. Mogilno >>> DW 254 kier. Wylatowo >>> [C] Żabno (most kolejowy nad jeziorem Mogileńskim) >>> Wylatowo >>> DK 15 kier. Poznań >>> DK 15 kier. Poznań >>> kier. Trzemżał >>> Szydłowo >>> Kamieniec >>> Orchowo >>> DW 262 kier. Słupca >>> Anastazewo >>> Powidz >>> [D] 33 Baza Lotnictwa Transportowego >>> Witkowo >>> Malczewo >>> Czerniejewo >>> Wierzyce (węzeł S5) >>> S5 kier. Poznań >>> Zjazd na węzle Kleszczewo na DW 434, kier. Rawicz >>> Kórnik >>> DW 431 kier. Mosina >>> DW 306 kier. Stęszew >>> [E] Dymaczewo Nowe (hotel Szablewski)



### Link do mapy:

<https://www.google.pl/maps/dir/52.3880183,17.9483933/52.4232282,18.1768009/52.6343672,17.9539866/52.3861255,17.8676023/Hotel+Szablewski,+Dymaczewo+Nowe/@52.4364685,16.9140983,9z/am=1\data=!3m1!4b1!4m5!4m5!1m15!3m4!1m2!1d18.0454712!2d52.366696!3s0x4704b66a10f7673d:0x31590e052db591d9!3m4!1m2!1d18.1950372!2d52.418603!3s0x4704b3639eca199f:0x417e72a8b6ff2203!3m4!1m2!1d18.1814528!2d52.4219977!3s0x4704b378e0922ee5:0xf90491dd043530a3!1m10!3m4!1m2!1d18.1816514!2d52.4219479!3s0x4704b378e0922ee5:0xf90491dd043530a2!3m4!1m2!1d17.9594062!2d52.6462938!3s0x4704a141cc412587:0x24f8770ffc8002bd!1m5!3m4!1m2!1d17.9446577!2d52.5433751!3s0x4704a4ad58256ea9:0x8aaada2630ce5117!1m10!3m4!1m2!1d17.5613666!2d52.4193136!3s0x4704ecac35692e19:0x10b7002b5dci8e0!3m4!1m2!1d17.0344836!2d52.2442131!3s0x4704550c47a2e935:0xd74b31d95658422f!1m5!1m1!1s0x47044d0ca53c2a19:0xf8d05ff6eb83293!2m2!1d16.7569293!2d52.23991!3e0?hl=pl>

Komunikat ma charakter informacyjny i nie stanowi oferty handlowej w rozumieniu przepisów Prawa Cywilnego. Organizator zastrzega sobie prawo do zmian w planie wyjazdu, a nawet jego odwołania, w przypadku wystąpienia niekorzystnych warunków pogodowych lub innych czynników niezależnych od Organizatora.

S  
P  
O  
N  
S  
O  
R  
Z  
Y



S  
P  
O  
T  
K  
A  
N  
I  
A





## Opis trasy:

Drogi, którymi będziemy jechali to głównie drogi lokalne lub wojewódzkie, będące często w kiepskim stanie technicznym. Dodatkowo niektóre odcinki mogą być wąskie, z dużą ilością zakrętów a także zanieczyszczeń na nawierzchni i dziurami lub koleinami. Na trasie mogą wystąpić krótkie odcinki dróg gruntowych lub brukowanych oraz niebezpieczne skrzyżowania z ruchliwymi drogami krajowymi (przede wszystkim DK nr 15). **Proszę o zachowanie szczególnej ostrożności!**

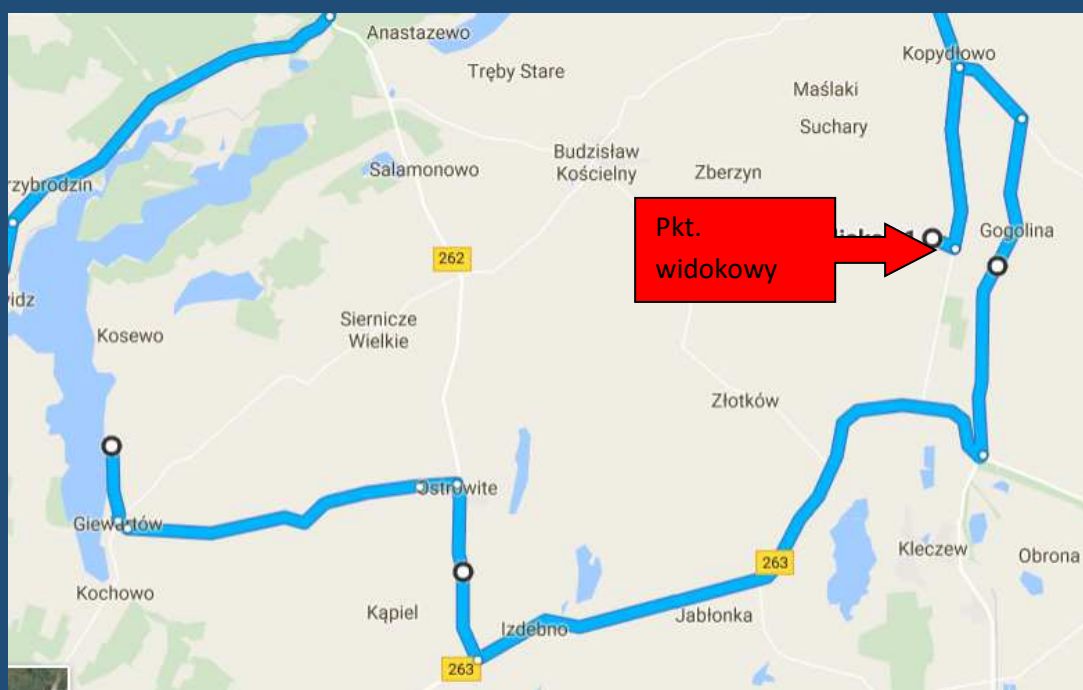
**Nie przewidujemy postoju na tankowanie.** W związku z powyższym przed wyjazdem proszę o zatankowanie motocykli. Gdyby ktoś musiał tankować na trasie, to na DW 262 przed wjazdem do Mogilna po lewej stronie jest stacja Orlen. Poza tym będziemy mijali kilka niewielkich, lokalnych stacji benzynowych. W przypadku konieczności zatankowania na trasie, uczestnik dając pozostałym uprzednio sygnał, w bezpieczny sposób odłącza się od pozostałych i dojeżdża sam do kolejnego pkt. wycieczki.

## Harmonogram wyjazdu:

GODZINA	PLAN
10.00	Wyjazd z Domu Wypoczynkowego POD STRZECHĄ w Giewartowie
10.00-10.30	Czas na dojazd do punktu widokowego KWB
10.30-11.00	Punkt widokowy KWB
11.00-11.30	Czas na dojazd do mostu w Żabnie
11.30-12.15	Most w Żabnie
12.15-13.00	Czas na dojazd do bazy wojskowej w Powidzu
13.00-15.00	Zwiedzanie 33 Bazy Lotnictwa Wojskowego w Powidzu oraz pokazy lotnicze
15.00-16.30	Czas na dojazd do Hotelu Szablewski w Dymaczewie Nowym
16.30	Przyjazd do Hotelu Szablewski w Dymaczewie Nowym

## Atrakcje:


**Kopalnia Węgla Brunatnego (KWB) w Kleczewie** – Kopalnia odkrywkowa mająca swój początek w czasie II wojny światowej. W chwili obecnej jest głównym dostawcą surowca energetycznego dla elektrowni Konin i Pątnów. Obszar kopalni jest ogromny i obejmuje kilka powiatów i kilkanaście gmin. Zarówno w samej kopalni jak i podczas dojazdu będzie można zobaczyć ogromne maszyny wydobywcze. Wstęp do kopalni jest wzbroniony, ale będziemy mieli okazję zobaczyć „marsjańskie” widoki na wyrobisko z ogólnodostępnego tarasu widokowego położonego w miejscowości Kaliska.



**Most kolejowy w Żabnie** – Stalowy, nitowany, most łukowy z jazdą dołem pochodzący z 1918 roku. Most położony w ciągu nieczynnej linii kolejowej nr 239 relacji Mogilno-Orchowo, wraz z prowadzącą do niego groblą przecina Jezioro Mogileńskie. Z mostu roztacza się piękny widok na jezioro oraz Klasztor Zakonu Braci Mniejszych Kapucynów w Mogilnie.

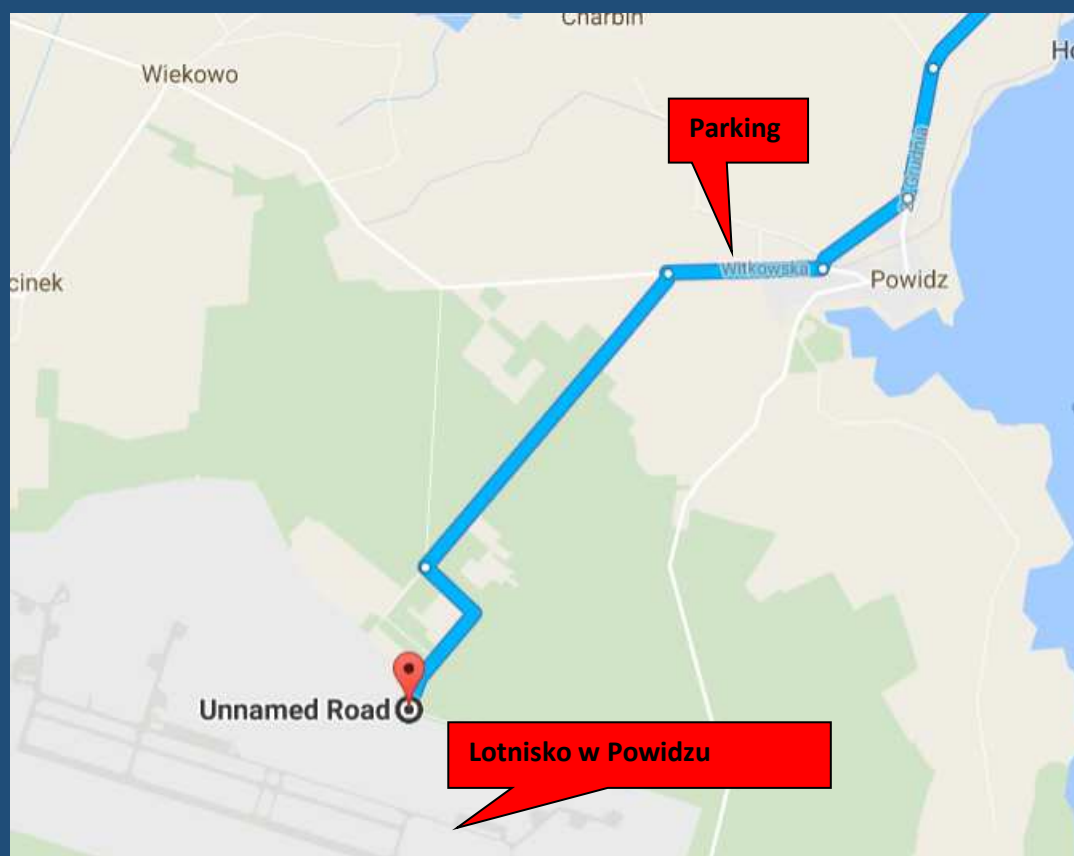


Komunikat ma charakter informacyjny i nie stanowi oferty handlowej w rozumieniu przepisów Prawa Cywilnego. Organizator zastrzega sobie prawo do zmian w planie wyjazdu, a nawet jego odwołania, w przypadku wystąpienia niekorzystnych warunków pogodowych lub innych czynników niezależnych od Organizatora.



S  
P  
O  
N  
S  
O  
R  
Z  
Y  
  
S  
P  
O  
T  
K  
A  
N  
I  
A

**33 Baza Lotnictwa Wojskowego w Powidzu** - Sobota 13.05.2017r. z okazji Święta 33 Bazy Lotnictwa Transportowego w Powidzu będzie Dniem Otwartym Koszar. Podczas obchodów będzie można podziwiać Polski i Amerykański sprzęt wojskowy a także nie zabraknie pokazów lotniczych (m.in. F-16). Z uwagi na dzień otwarty, należy spodziewać się dużej liczby zwiedzających i związanych z tym trudności komunikacyjnych w okolicach koszar. Organizatorzy festynu zostali poinformowani o przyjeździe naszej grupy i postarają się udostępnić dla nas dodatkową bramę wjazdową oraz miejsce postojowe na płycie lotniska. **W celu sprawnego wjazdu na teren lotniska zatrzymamy się na parkingu przy wyjeździe z Powidza** (przy ul. Witkowskiej pod jednostką wojskową, na przeciwko stacji benzynowej). Oczekamy około 10 minut tak, aby każdy spokojnie dojechał. Następnie wspólnie skierujemy się do wskazanej przez organizatorów bramy i wjedziemy zorganizowanym szykiem na teren lotniska. Prawdopodobnie podczas festynu w Powidzu będzie możliwość odpłatnego skorzystania z gastronomii.



#### Uwagi dotyczące wjazdu:

Trasa jest dość długa i męcząca. Przed wyjazdem, w Domu Pod Strzechą będzie podane nieodpłatne śniadanie. **Po drodze nie planujemy postoju na obiad w związku z powyższym proszę zaopatrzyć się w przekąski i napoje.**

Podczas wjazdu proszę o przestrzeganie przepisów ruchu drogowego oraz stosowanie się do poleceń organizatorów.

W szczególności proszę o zachowanie ostrożności oraz utrzymywanie szyku, nie wyprzedzanie i nie zmienianie miejsca w przypadku jazdy w grupie. **Szyk narzuca zawsze prowadzący a jako ostatni jedzie zamykający grupę.**

W przypadku jazdy w grupie obowiązują ogólnie przyjęte zasady. Więcej można przeczytać np. na: <http://www.mototour.pl/?lang=pl&menu=4>

Osoby jadące samochodami poruszają się w bezpiecznej odległości za motocyklistami.

Nie czekamy na spóźnialskich ☺.

**W przypadku bardzo złej pogody wjazd może zostać zmieniony lub nawet odwołany o czym ewentualnie będziemy informowali.**

Trasa przejazdu 2017 – Poznań, 05.05.2017r.

#### Dodatkowe informacje:



Krzysztof Karpiński  
ZMRP Oddział Wielkopolski  
Tel. +48 600 227 520  
e-mail: [motomostowcy@gmail.com](mailto:motomostowcy@gmail.com)



#### PATRONAT MEDIALNY:



Komunikat ma charakter informacyjny i nie stanowi oferty handlowej w rozumieniu przepisów Prawa Cywilnego. Organizator zastrzega sobie prawo do zmian w planie wjazdu, a nawet jego odwołania, w przypadku wystąpienia niekorzystnych warunków pogodowych lub innych czynników niezależnych od Organizatora.



S  
P  
O  
N  
S  
O  
R  
Z  
Y

S  
P  
O  
T  
K  
A  
N  
I  
A